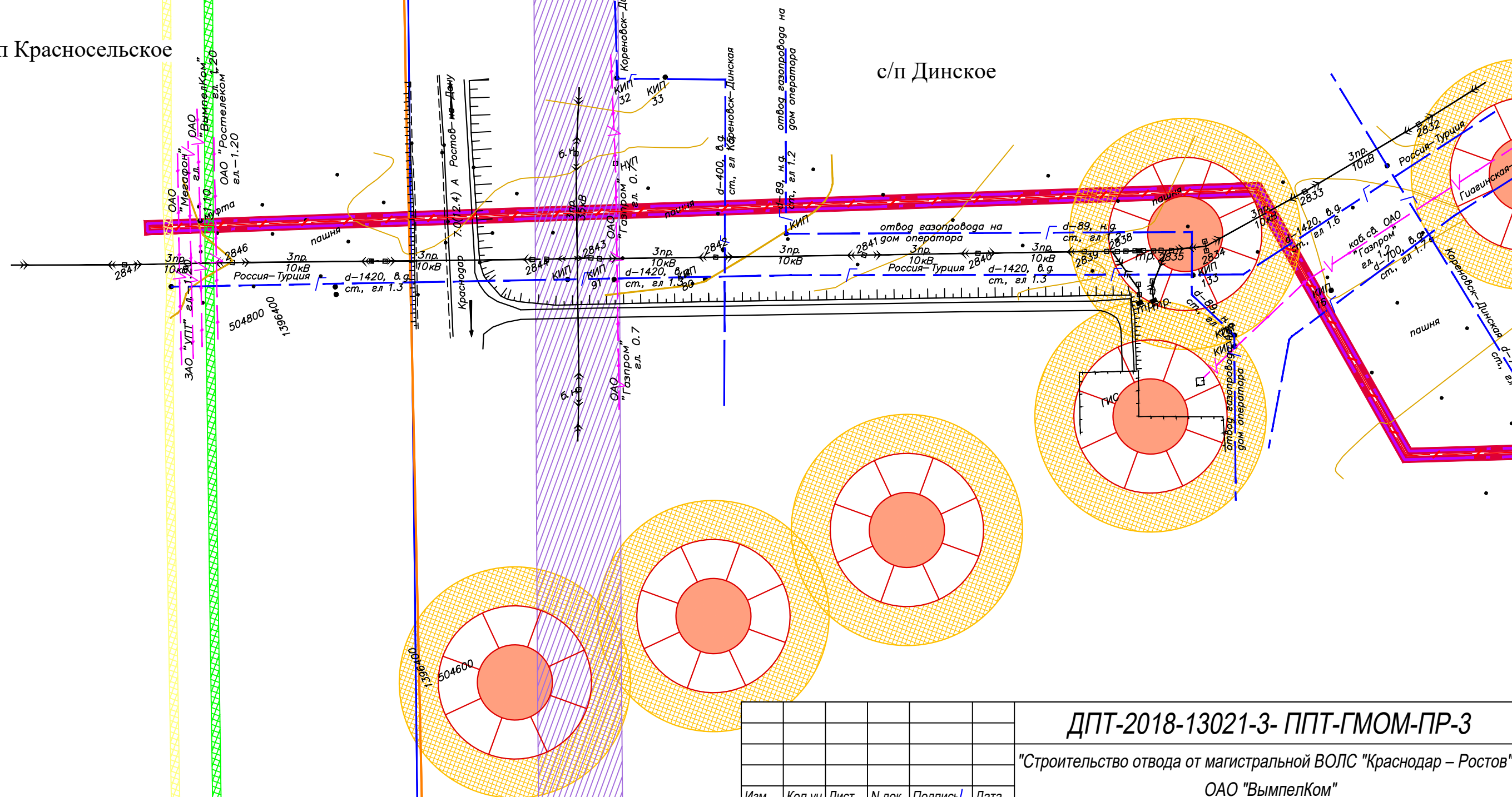


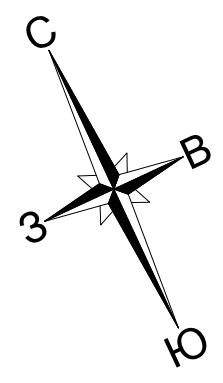
23:07:0502004

с/п Красносельское

с/п Динское

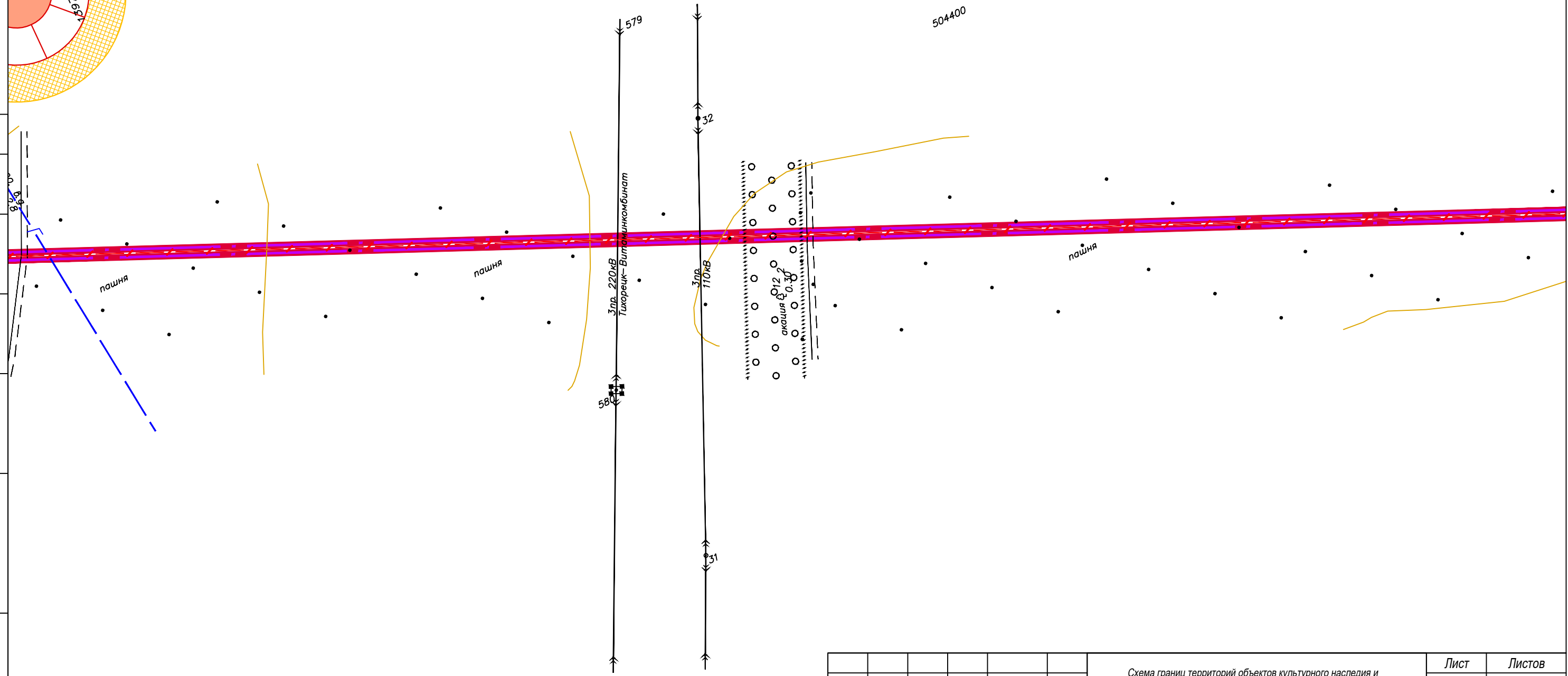
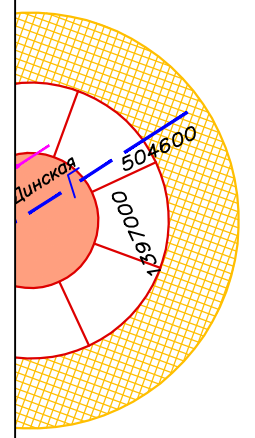


						ДПТ-2018-13021-3- ППТ-ГМОМ-ПР-3		
						"Строительство отвода от магистральной ВОЛС "Краснодар – Ростов"		
						ОАО "ВымпелКом"		
Изм.	Кол.уч	Лист	N док.	Подпись	Дата			
Разработала		Хомук Е.Н.			01.18	Материалы по обоснованию проекта планировки территории. Графическая часть	Стадия	Лист
							ППТ	2
Проверил		Артюхин И.В.			01.18		Листов	13
						Схема границ территорий объектов культурного наследия и границ зон с особыми условиями использования территорий Разработано: М 1:2000	АО "Скандинавский Дом" г. Краснодар 2018 год	



23:07:1402000

с/п Динское



Согласовано			

Инв. N подл.	Подпись
Взам. инв. N	

Изм.	Кол.уч	Лист	N док.	Подпись	Дата

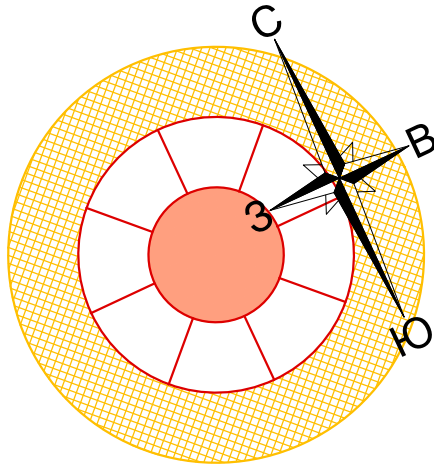
Схема границ территорий объектов культурного наследия и границ зон с особыми условиями использования территорий
Разработано: М 1:2000

Лист	Листов
3	13

Согласовано					
Инв. N подл.	Подпись	Взам, инв. N			

23:07:1402000

23:07:0602000



ст. Динская

23:07:0811002

пашня

009-97371
504000

						Схема границ территорий объектов культурного наследия и границ зон с особыми условиями использования территорий Разработано: М 1:2000	Лист	Листов
							4	13
Изм.	Кол.уч	Лист	N док.	Подпись	Дата			

1398800

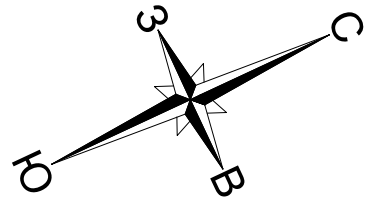
ст. Динская

23:07:0811004

23:07:0811002

Инв. N подл.	Подпись	Взам. инв. N	Согласовано		

						Схема границ территорий объектов культурного наследия и границ зон с особыми условиями использования территорий Разработано: М 1:2000	Лист	Листов
							5	13
Изм.	Кол.уч	Лист	№ док.	Подпись	Дата			

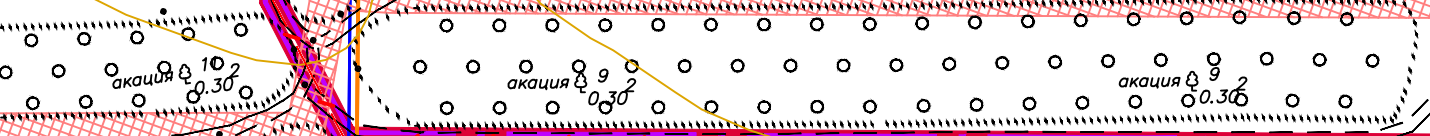
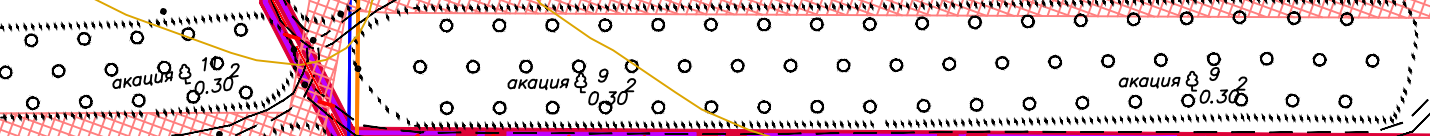
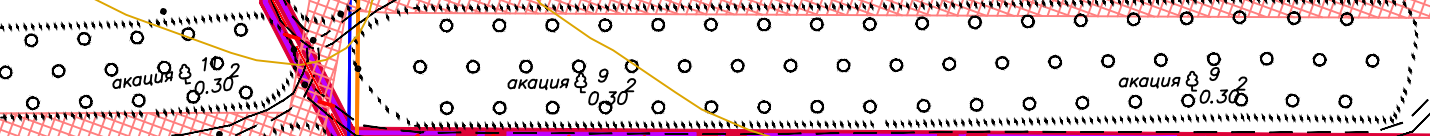
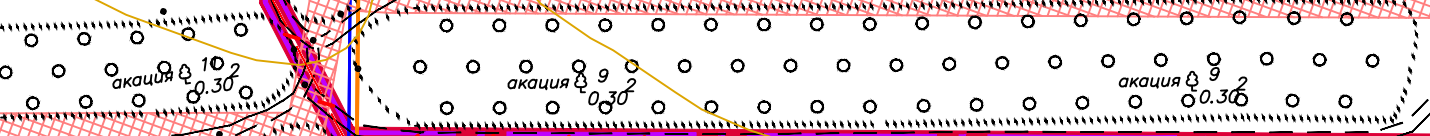
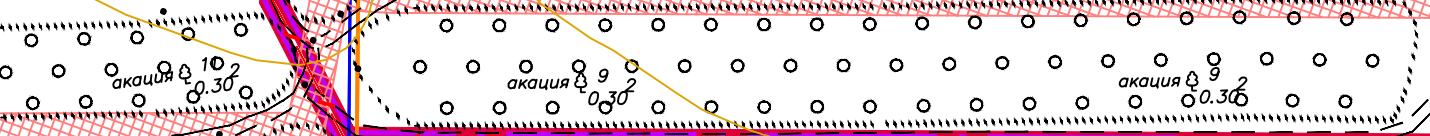
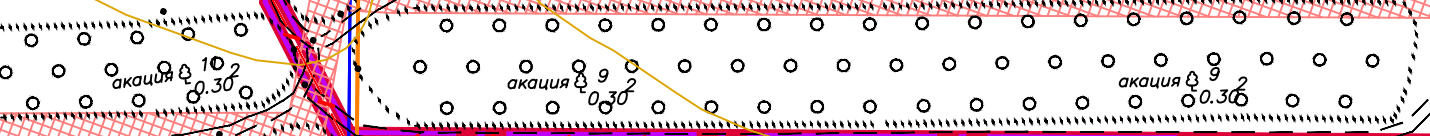
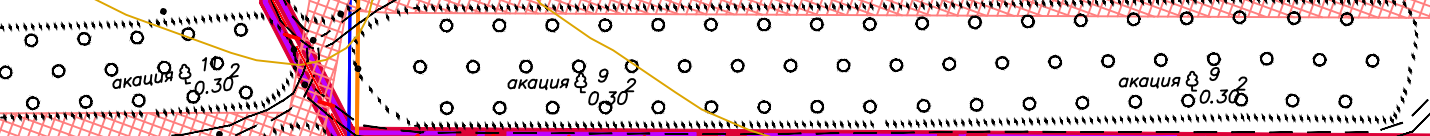
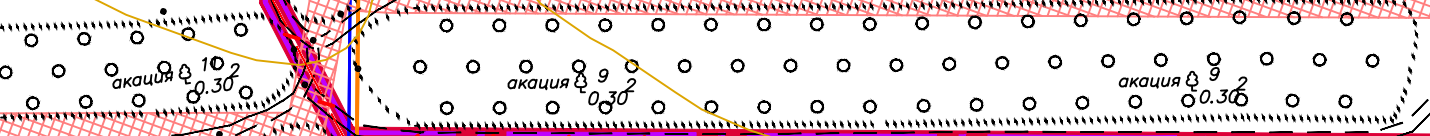
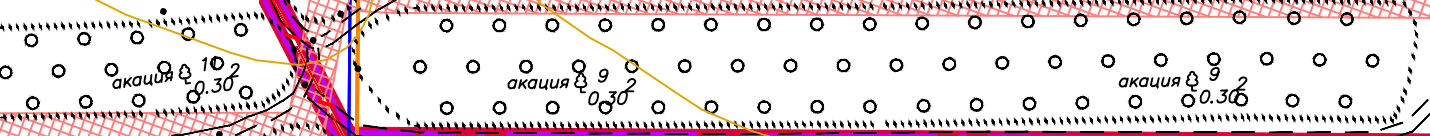
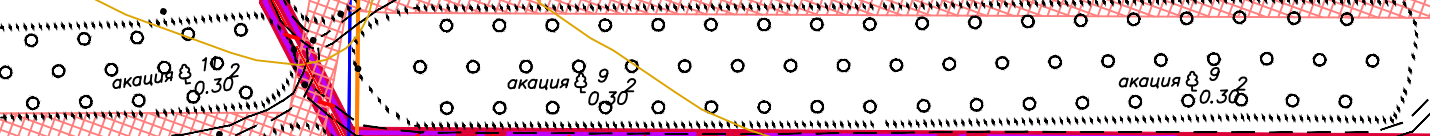
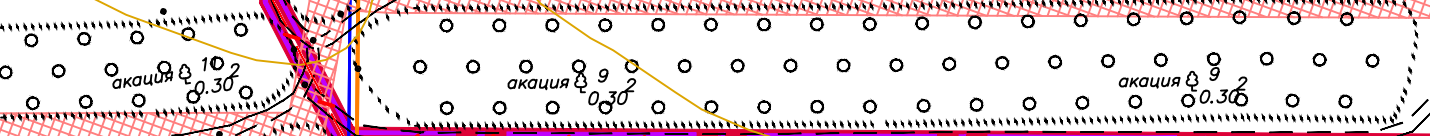
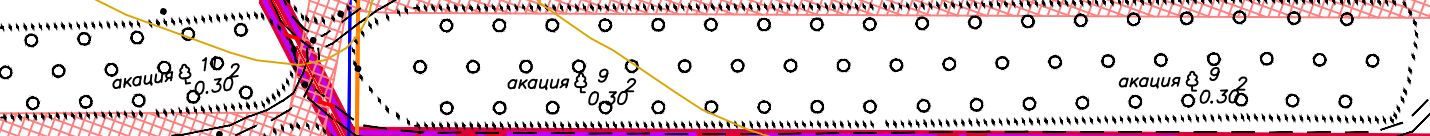
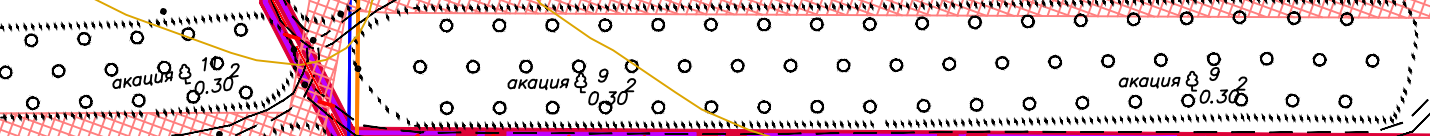
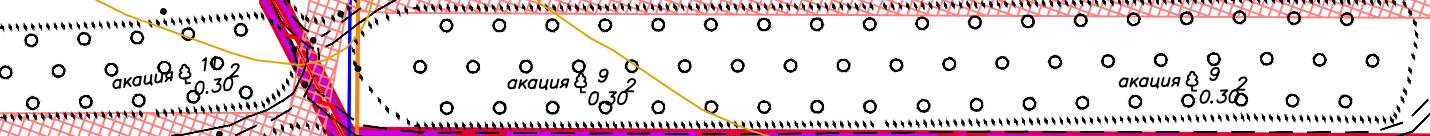
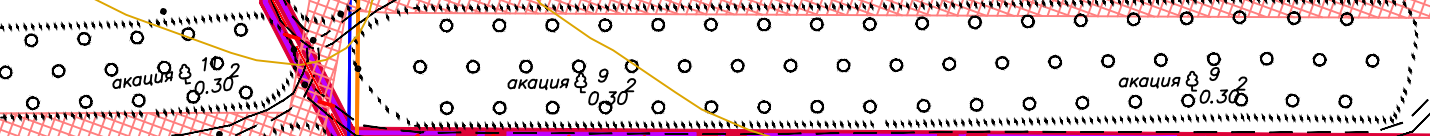
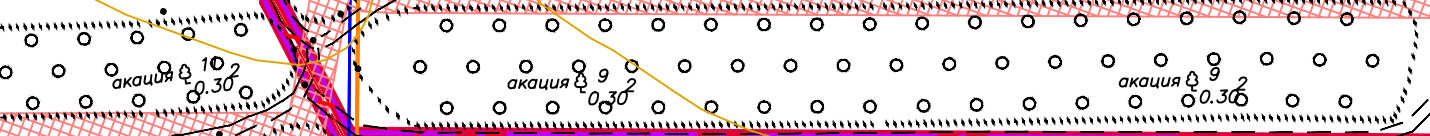
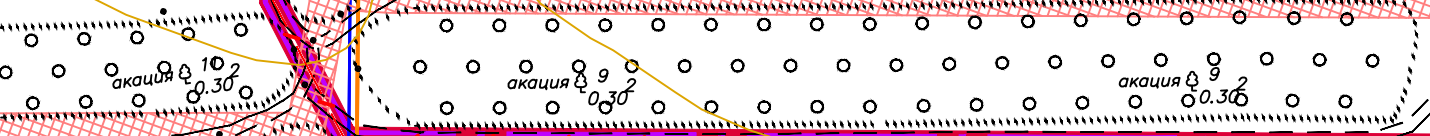
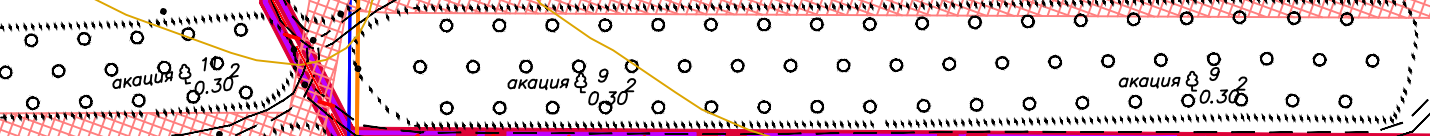
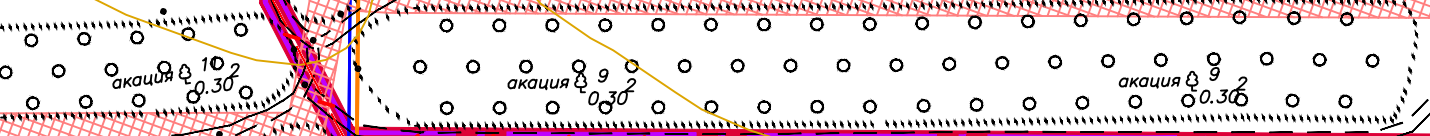
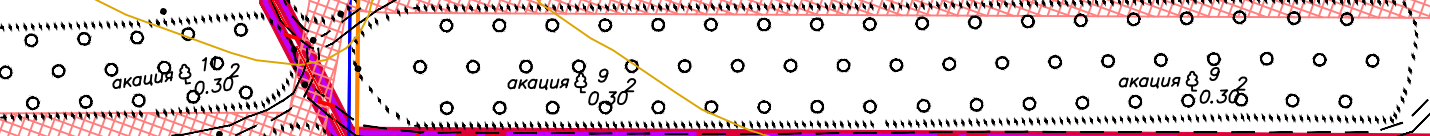
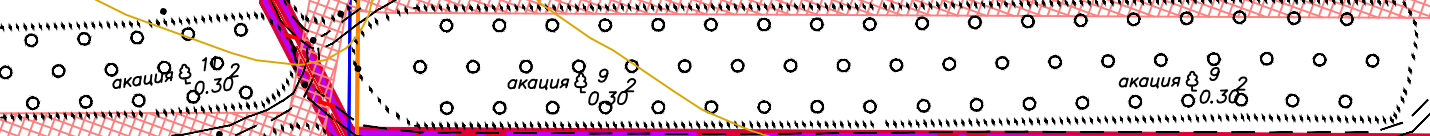
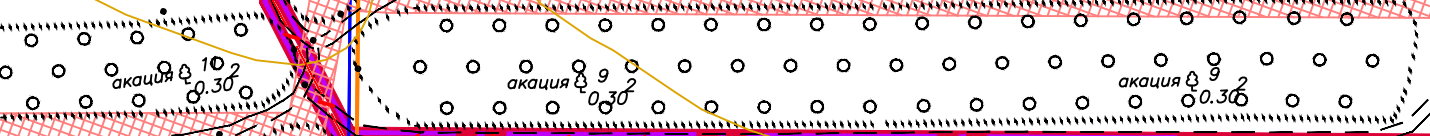
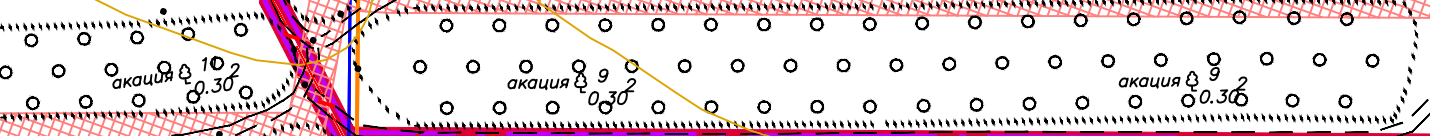
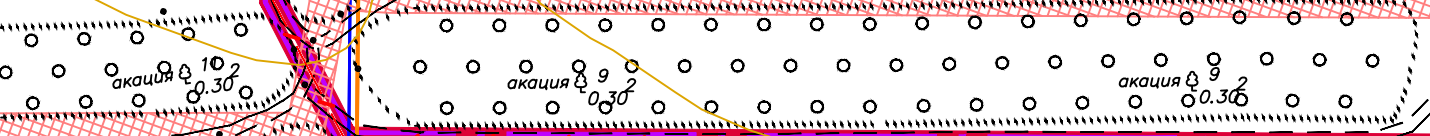
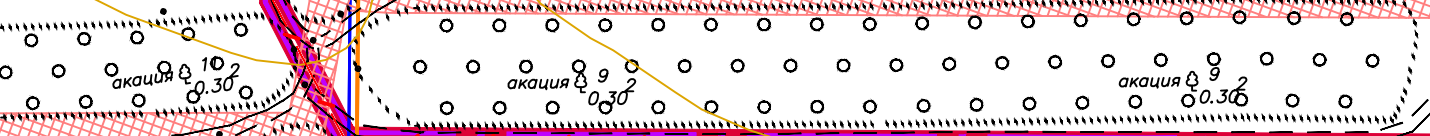
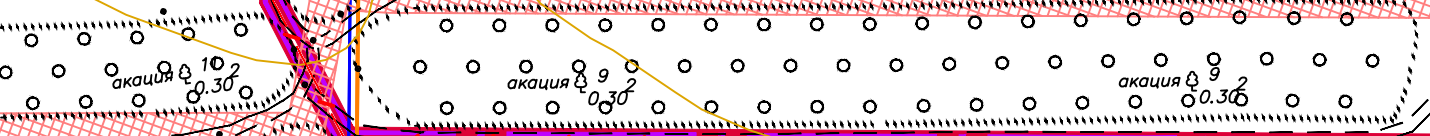
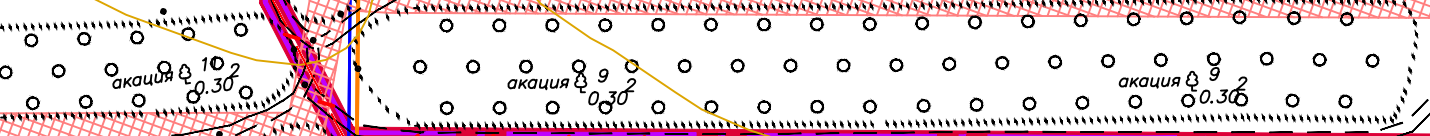
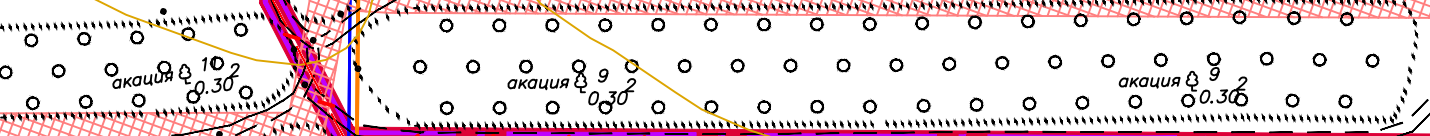
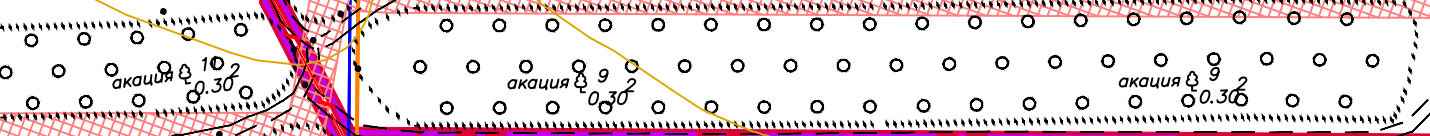
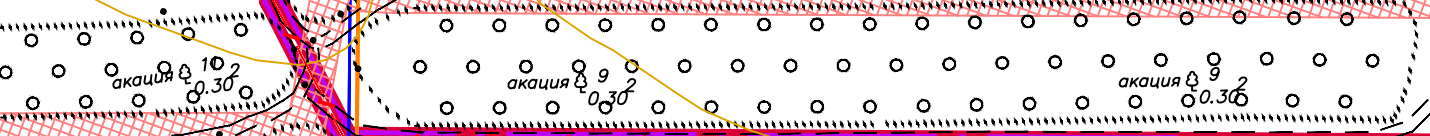
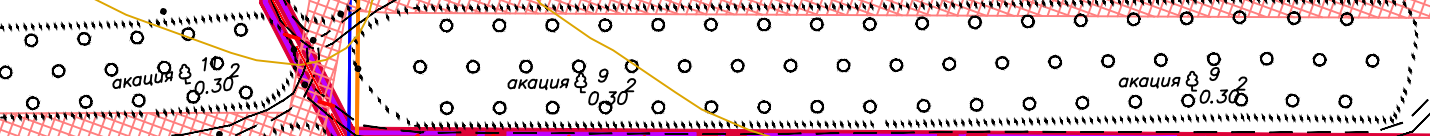
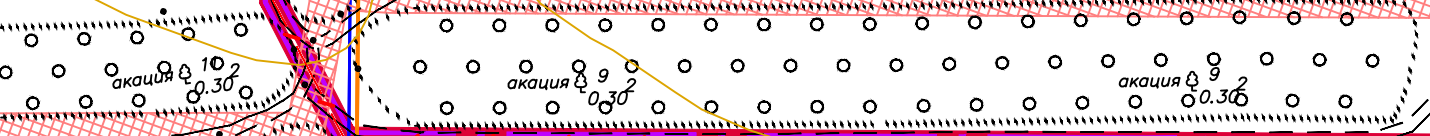
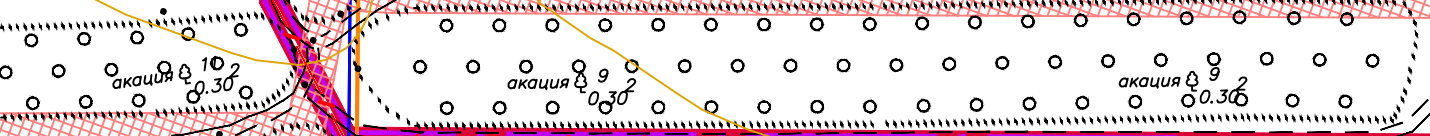
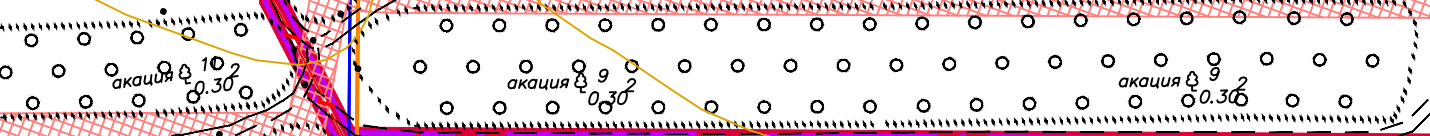
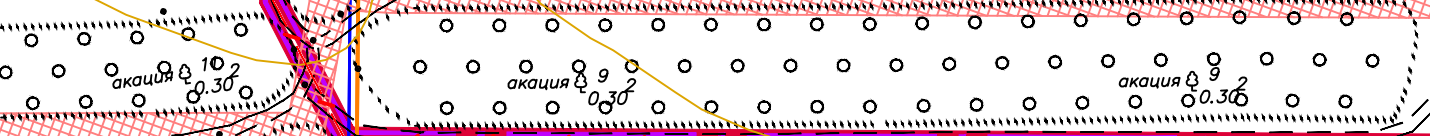
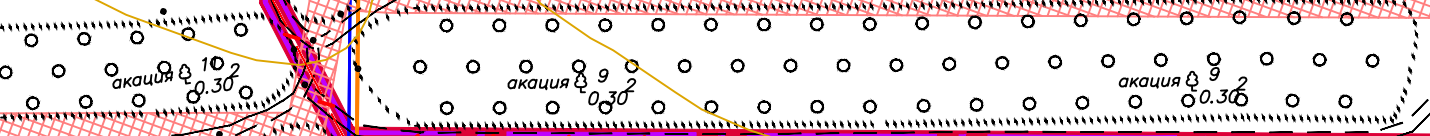
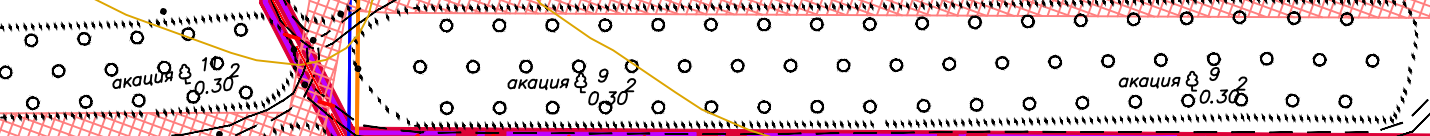
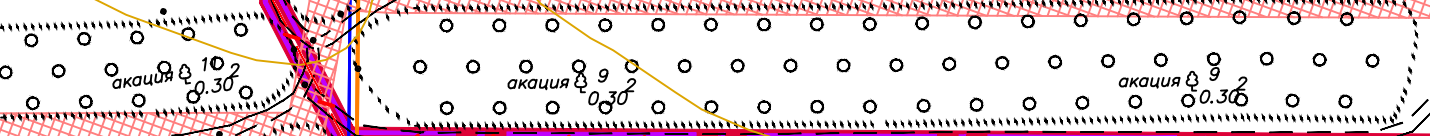
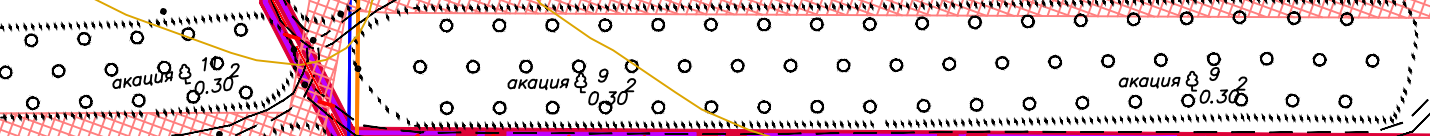
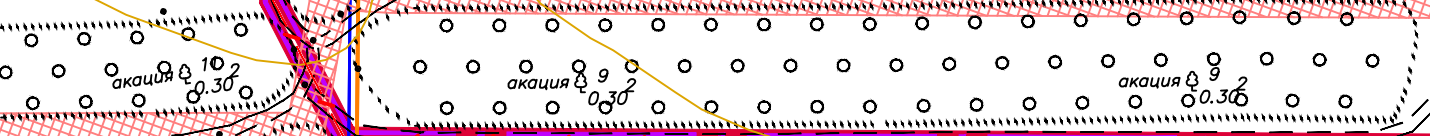
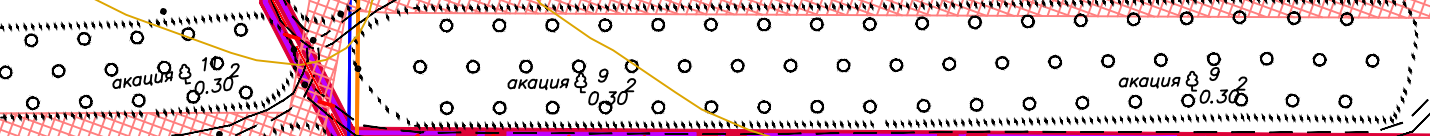
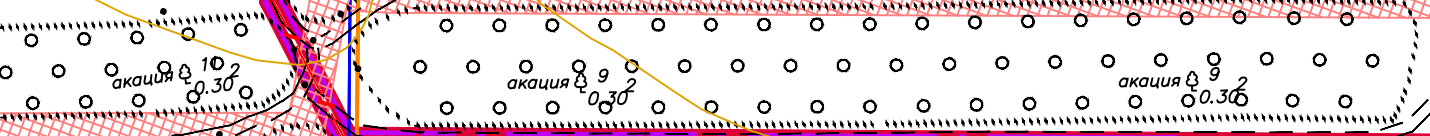
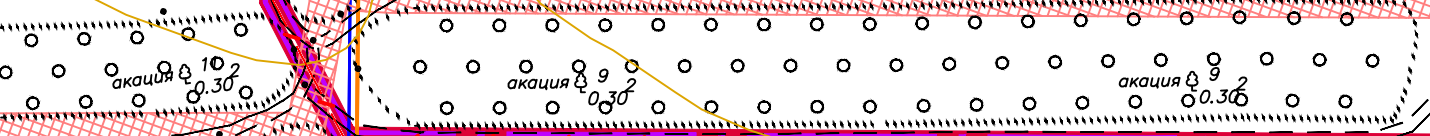
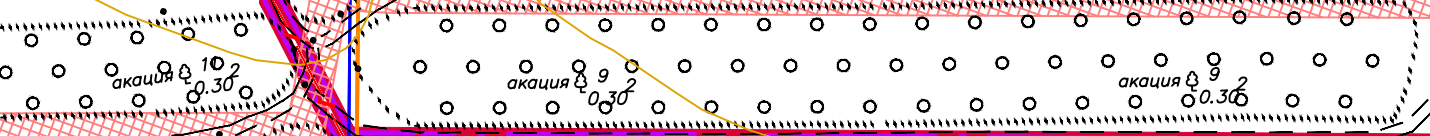
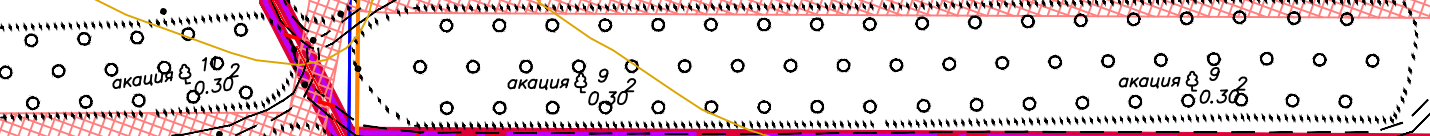
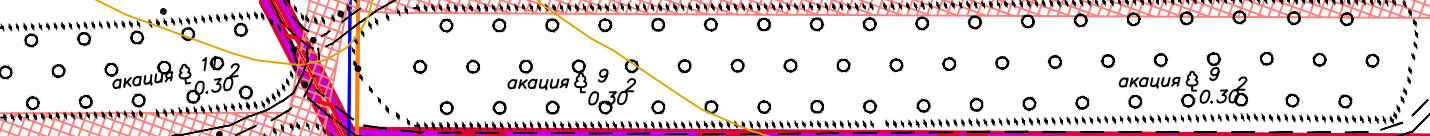
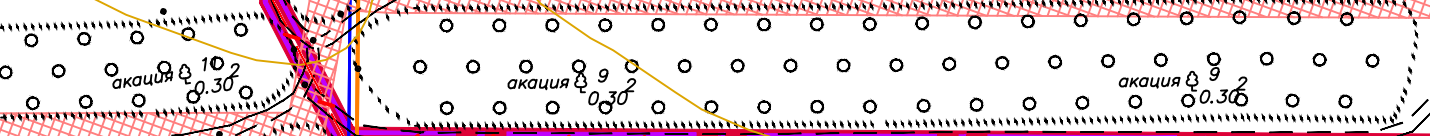
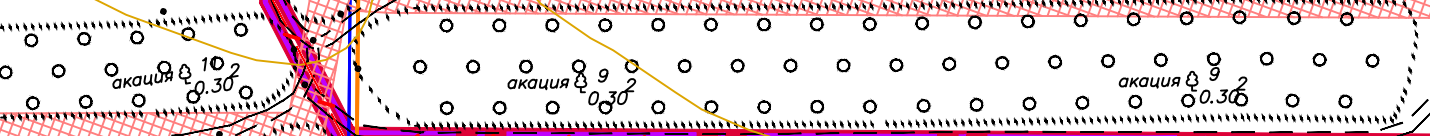
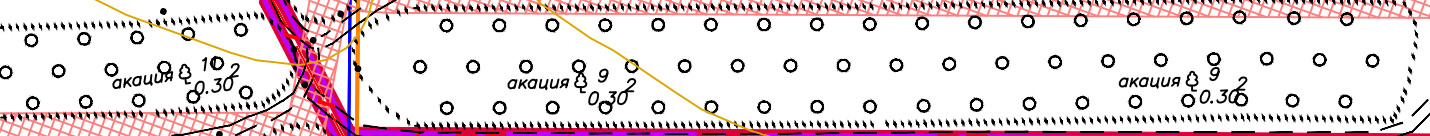
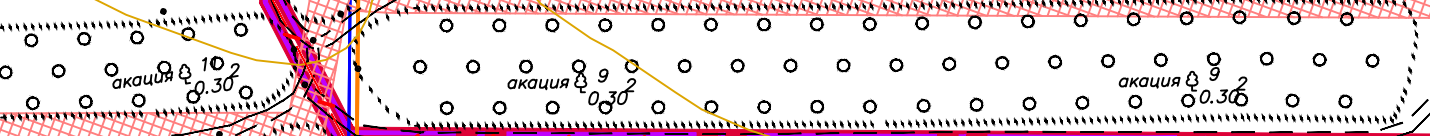
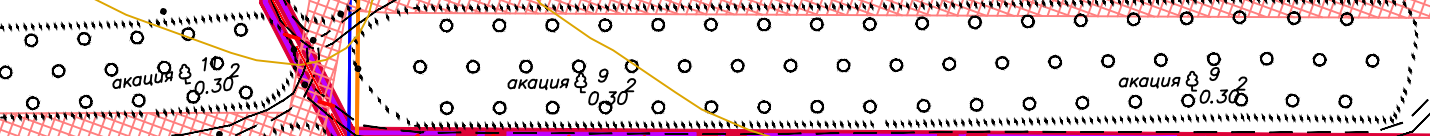
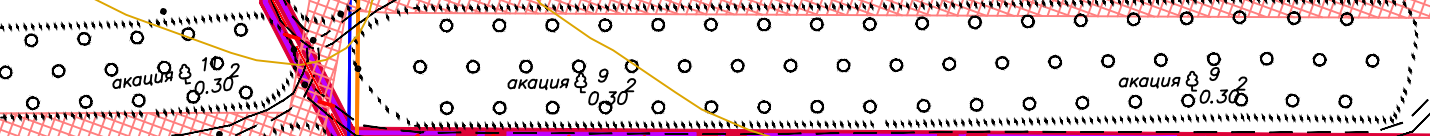
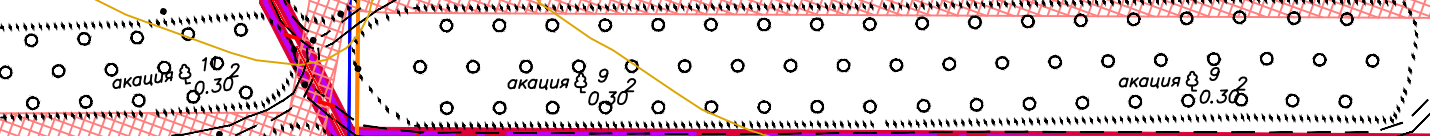


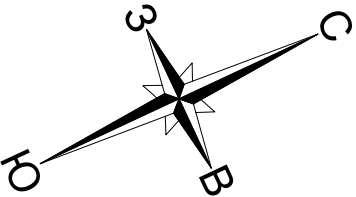
23:07:0602000

23:07:0811004

ст. Динская

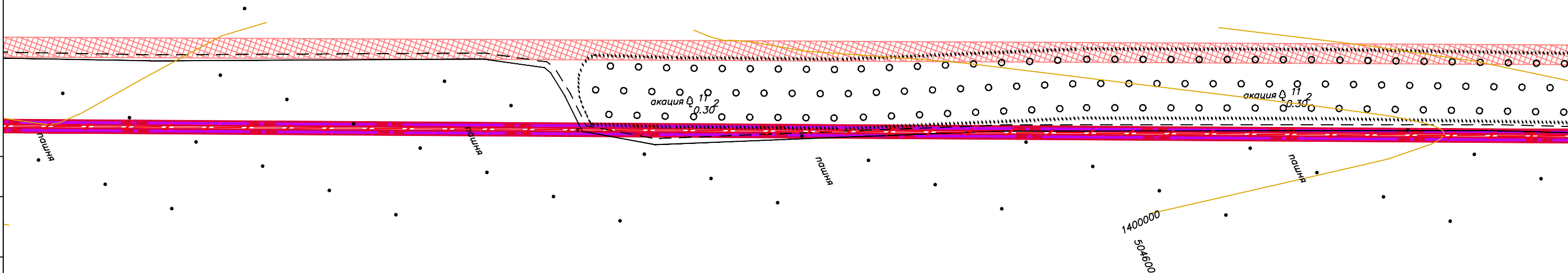
с/п Пластуновское





23:07:0602000

1399600
504200



с/п Пластуновское

1400000
504200

Схема границ территорий объектов культурного наследия и
границ зон с особыми условиями использования территорий
Разработано: М 1:2000

Лист

Листов

7

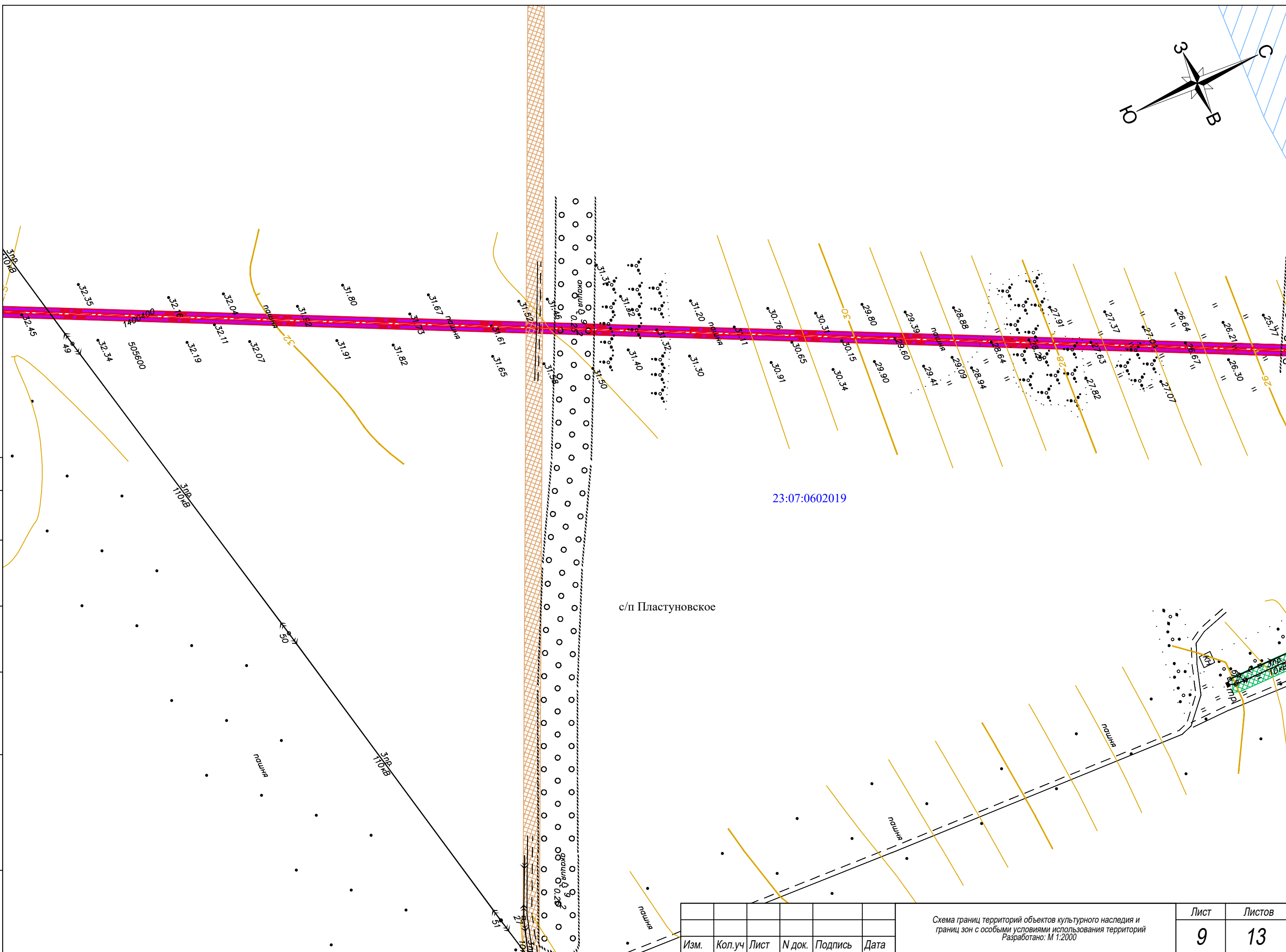
13

Изм.	Кол.уч	Лист	№ док.	Подпись	Дата

Инв. № подл. Подпись

Взам, инв. №

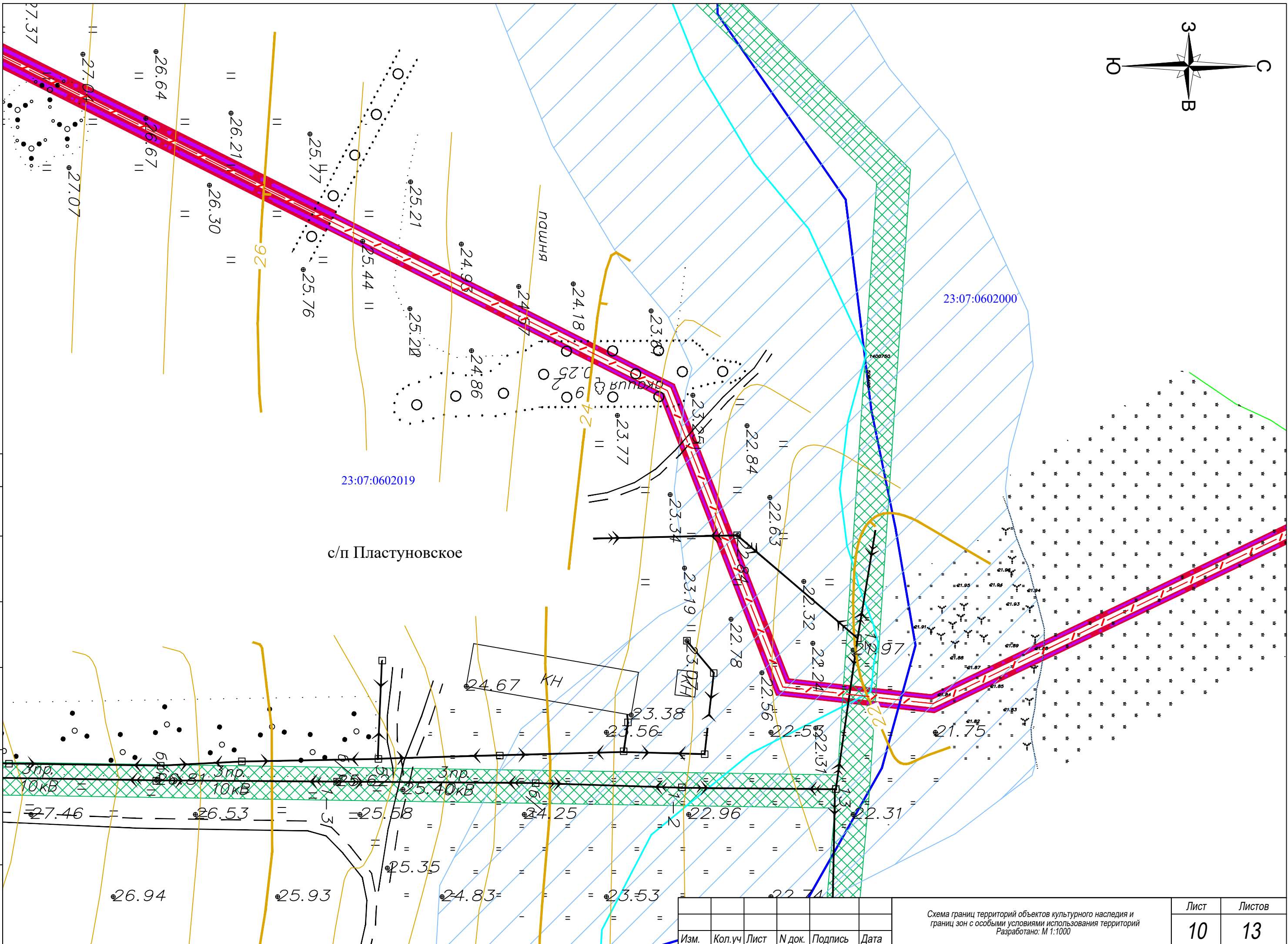
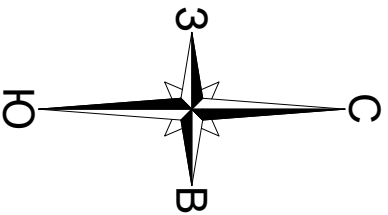
Согласовано



Инв. N подл.	Подпись	Взам. инв. N
--------------	---------	--------------

Схема границ территорий объектов культурного наследия и границ зон с особыми условиями использования территорий
Разработано: М 1:2000

Лист	Листов
9	13



с/п Пластуновское

пашня

впх

23:07:0602000

23:07:0602019

24.67 КН

23.84 КН

97

21.75

Взам, инв. N

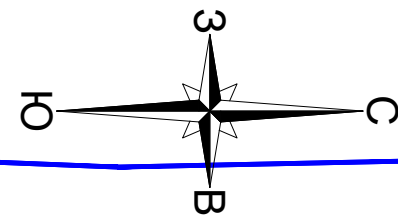
Подпись

Инв. N подл.

Схема границ территорий объектов культурного наследия и границ зон с особыми условиями использования территорий
Разработано: М 1:1000

Лист 10
Листов 13

Изм.	Кол.уч	Лист	N док.	Подпись	Дата



23:07:0602000

1400650
509909

1400700
506600

ст. Пластуновская

1400750
506900

р. 3-я Кочеты

23:07:0601041

1400850
506550

Инв. N подл.	Подпись	Взам. инв. N	Согласовано		

						Схема границ территорий объектов культурного наследия и границ зон с особыми условиями использования территорий Разработано: М 1:1000	Лист	Листов
							11	13
Изм.	Кол.уч	Лист	N док.	Подпись	Дата			

Инв. N подл.	Подпись	Взам, инв. N	Согласовано			

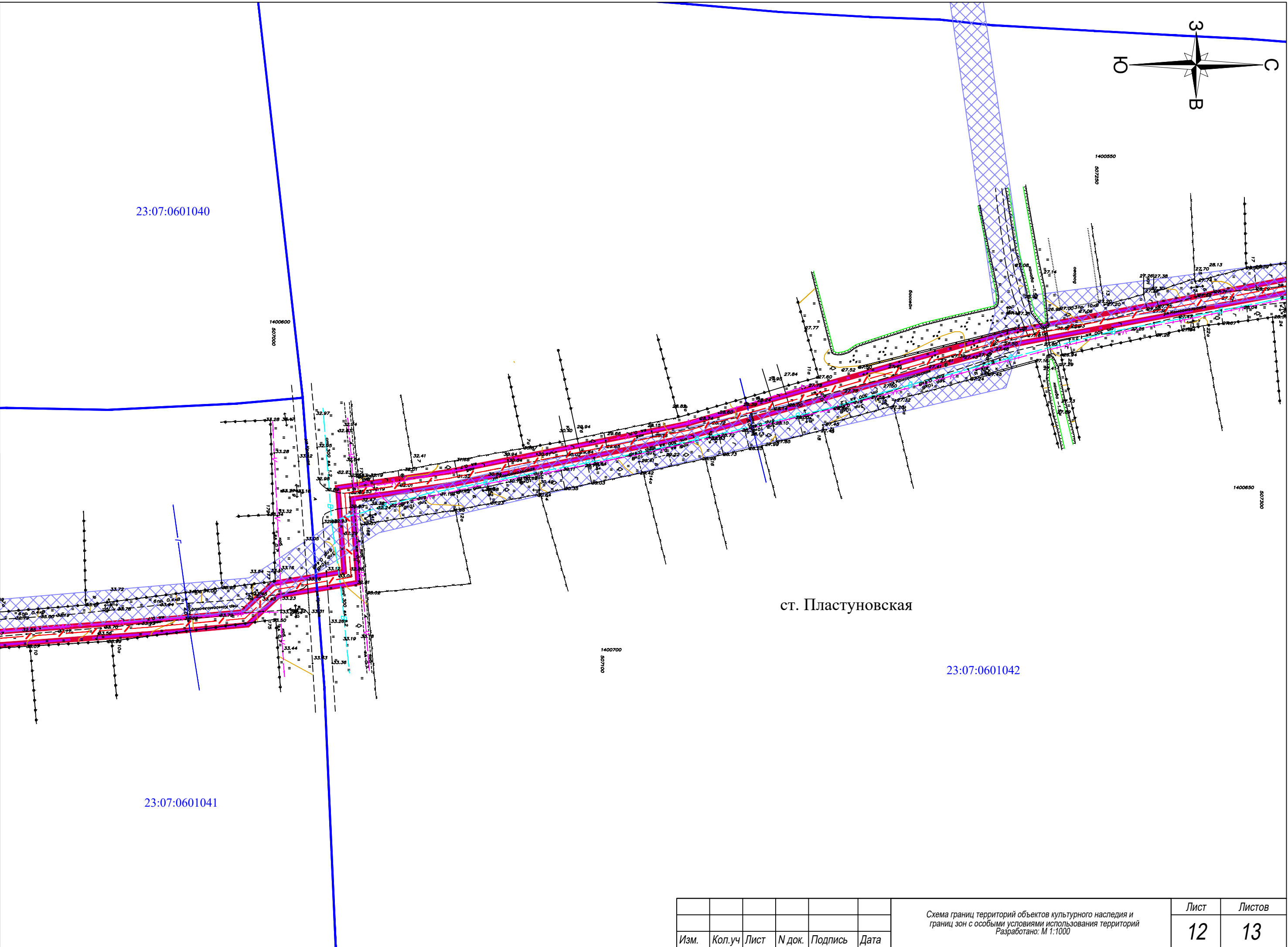


						Схема границ территорий объектов культурного наследия и границ зон с особыми условиями использования территорий Разработано: М 1:1000	Лист	Листов
Изм.	Кол.уч	Лист	N док.	Подпись	Дата		12	13

Инв. N подл.	Подпись	Взам, инв. N	Согласовано			

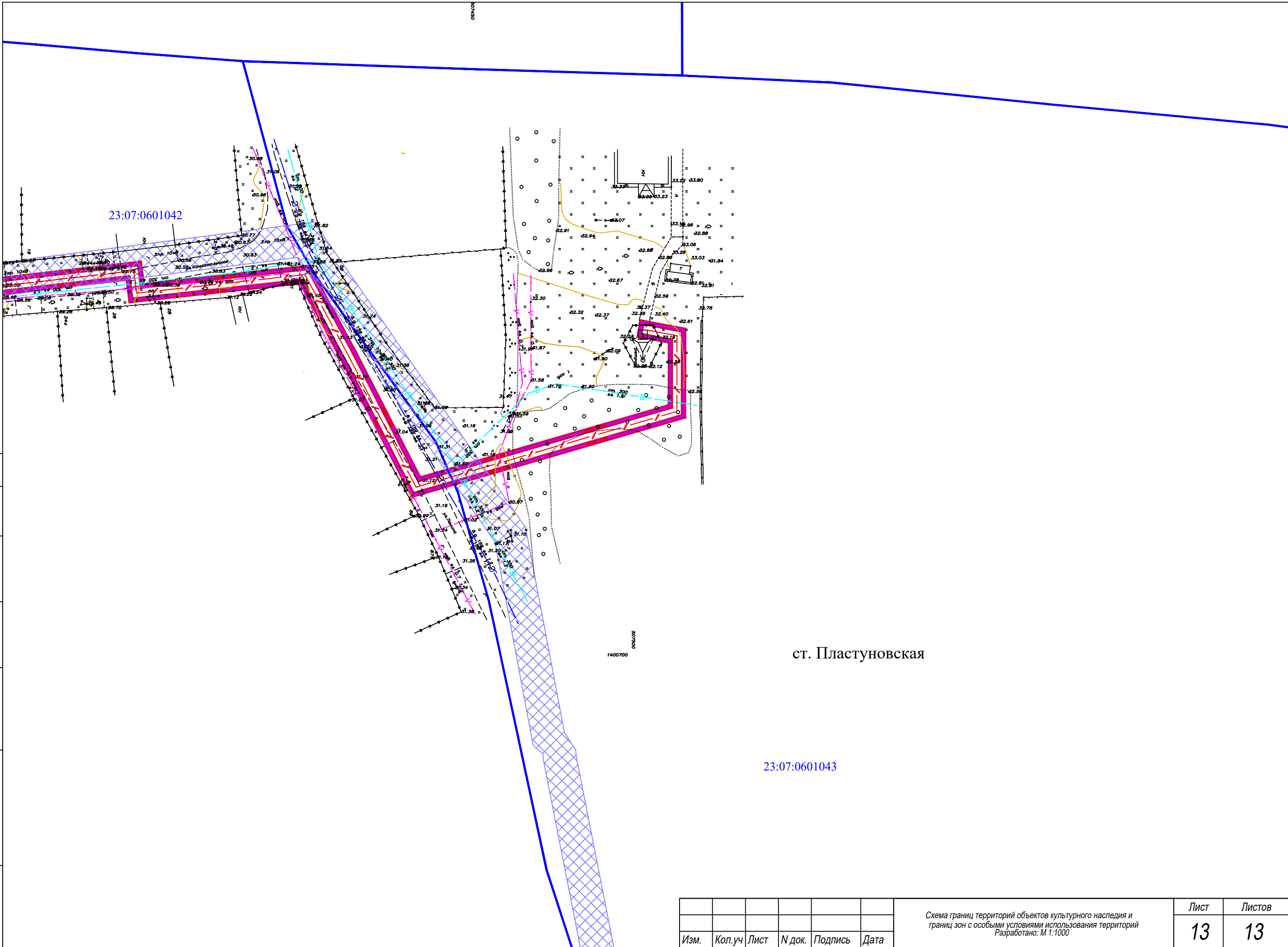


						Схема границ территорий объектов культурного наследия и границ зон с особыми условиями использования территорий Разработано: М 1:1000	Лист	Листов
Изм.	Кол.уч	Лист	N док.	Подпись	Дата		13	13